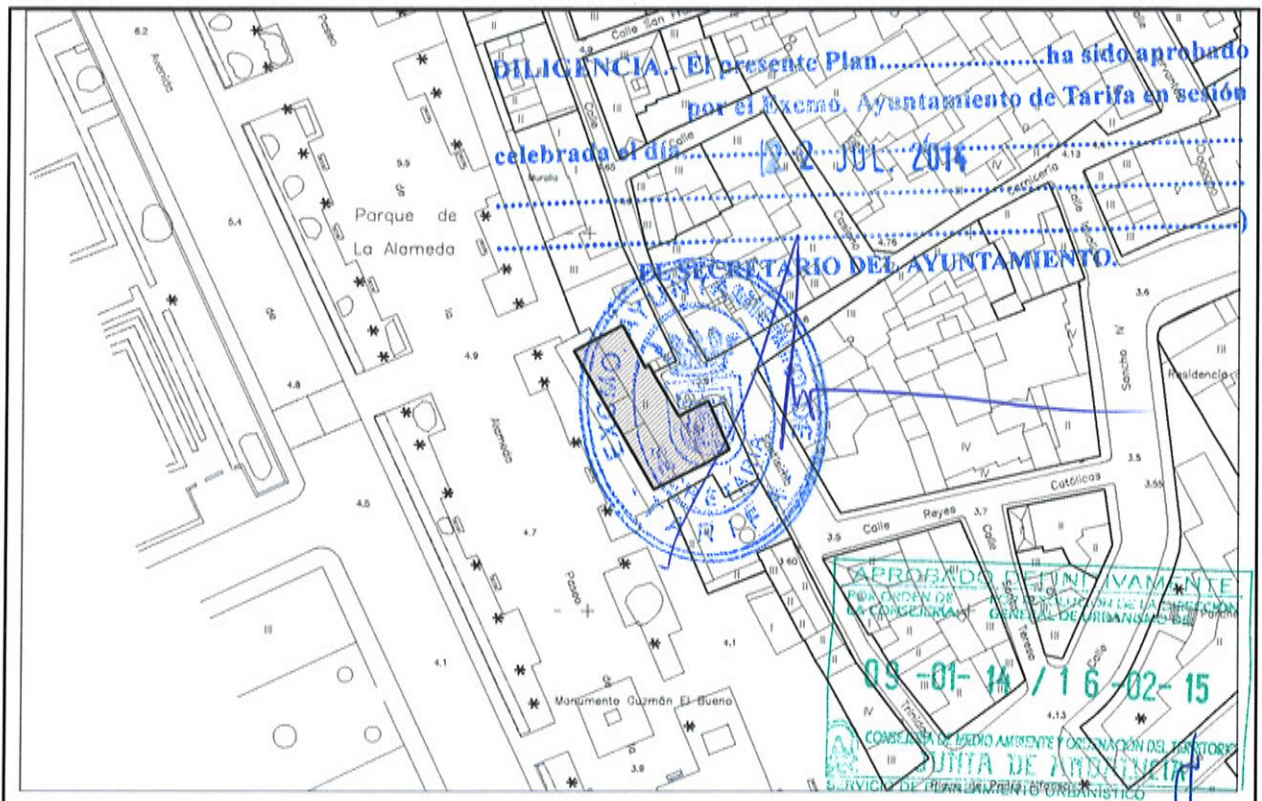



CATÁLOGO DE ELEMENTOS PROTEGIDOS

Nº 90

C/ Santísima Trinidad, 9

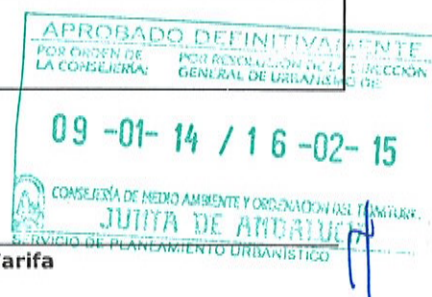


CATÁLOGO DE ELEMENTOS PROTEGIDOS	Nº 90
C/ Santísima Trinidad, 9, antiguo pósito	

Época: Medieval probablemente	Propiedad: Privada
Uso actual: Terciario	
Tipo de protección existente Edificio de valor histórico y monumental según e PGOU de 1990. Edificio incluido en el Plan General de Bienes Culturales de Andalucía	
Descripción tipológica Edificio construido aprovechando lienzos y una torre de la muralla, formando un gran bastión con aspilleras en la parte superior. Hacia la C./ Santísima Trinidad tiene un arco apuntado gótico de sillería. En el interior la edificación tiene dos plantas, soportadas por pilares adosados a la muralla y un muro divisor con grandes arcos apuntados de ladrillo, que apoyan sobre columnas de piedra en planta baja y pilares en la primera. Cuenta con una inscripción pintada en la fachada a C/ Santísima Trinidad. El edificio se rehabilitó por completo en el año 1989.	

Grado de protección Protección integral	DILIGENCIA.- El presente Plan.....ha sido aprobado por el Excmo. Ayuntamiento de Tarifa en sesión celebrada el día..... <u>22 JUL 2014</u>
Usos permitidos Equipamiento y Terciario hostelero)
Obras permitidas <input checked="" type="checkbox"/> Conservación <input checked="" type="checkbox"/> Consolidación <input checked="" type="checkbox"/> Restauración <input checked="" type="checkbox"/> Rehabilitación <input type="checkbox"/> Reforma <input type="checkbox"/> Reestructuración <input type="checkbox"/> Reconstrucción <input type="checkbox"/> Adición de plantas <input type="checkbox"/> Demolición parcial y reforma	EL SECRETARIO DEL AYUNTAMIENTO. 

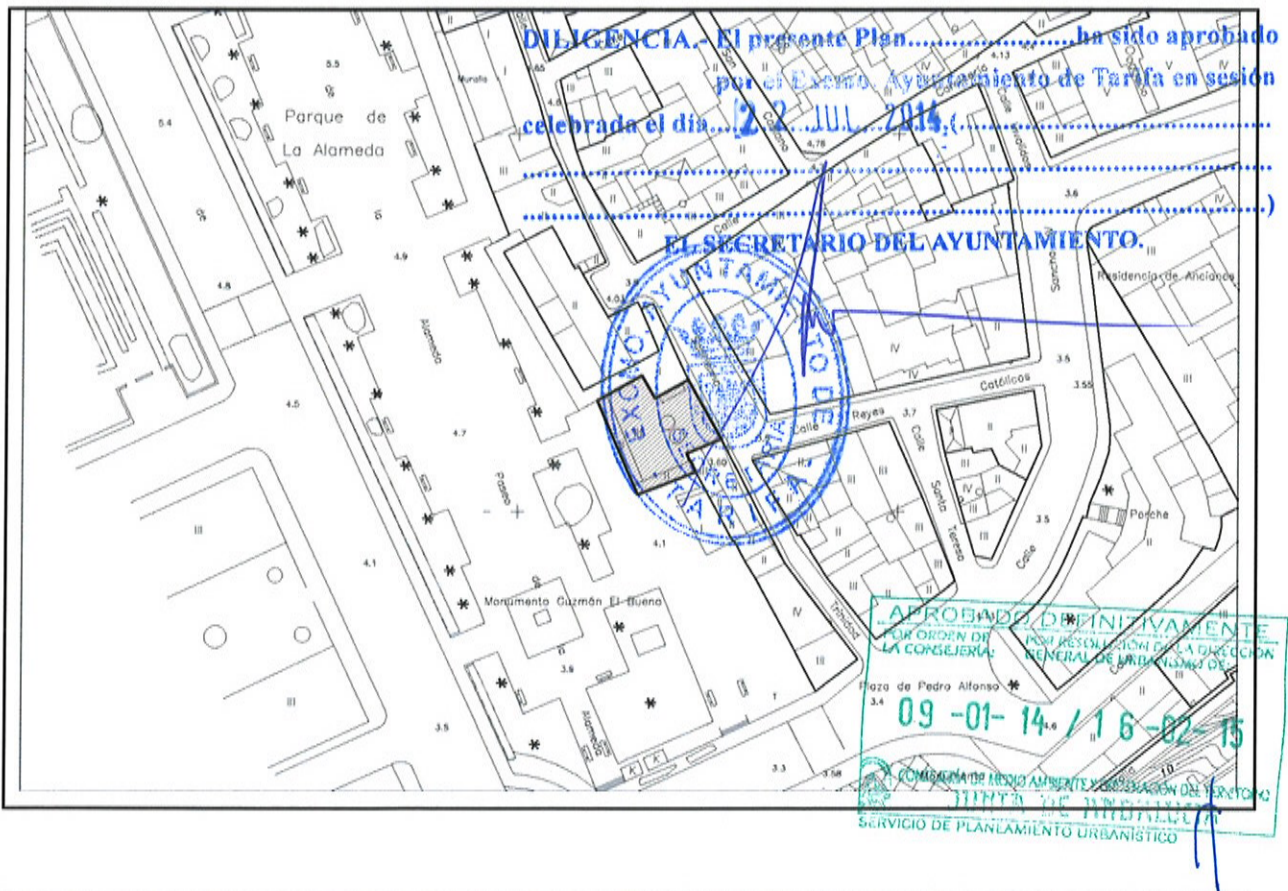
Criterios de intervención Se permite adaptar el interior al uso asignado, sin compartimentarlo, manteniendo toda la estructura y elementos constructivos. Cualquier actuación en ese inmueble debe contar con control arqueológico. En el caso de obras en los alzados: <i>Análisis Arqueológico de estructuras emergentes</i> ; en el caso de obras menores en el subsuelo de la planta baja: <i>Excavación arqueológica extensiva</i> . En las obras a realizar se tratará de recuperar las pinturas originales de la fachada.



CATÁLOGO DE ELEMENTOS PROTEGIDOS

Nº 91

C/ Santísima Trinidad, 7



CATÁLOGO DE ELEMENTOS PROTEGIDOS	Nº 91
C/ Santísima Trinidad, 7	

Época: Principio del S.XX	Propiedad: Privada
----------------------------------	---------------------------

Uso actual: Terciario hotelero y hostelero.

Tipo de protección existente

Edificio de valor ambiental, según PGOU 1990

Descripción tipológica

Edificio de tres plantas con impostas corridas separando cada una de ellas, huecos de grandes proporciones rematados con arcos rebajados y balconillos de fundición. El interior está completamente reformado.

Grado de protección Protección ambiental	DILIGENCIA.- El presente Plan.....ha sido aprobado por el Excmo. Ayuntamiento de Tarifa en sesión celebrada el día.....22 JUL. 2014.....
Usos permitidos Residencial)
Obras permitidas	EL SECRETARIO DEL AYUNTAMIENTO.
<input checked="" type="checkbox"/> Conservación <input checked="" type="checkbox"/> Consolidación <input checked="" type="checkbox"/> Restauración <input checked="" type="checkbox"/> Rehabilitación <input checked="" type="checkbox"/> Reforma	<input checked="" type="checkbox"/> Reestructuración <input type="checkbox"/> Reconstrucción <input type="checkbox"/> Adición de plantas <input checked="" type="checkbox"/> Demolición parcial y reforma


Criterios de intervención
Se permiten demoliciones parciales y obras de reforma, respetando las proporciones y disposición de los huecos, así como las impostas entre las plantas. Se permite la reforma y reestructuración del interior a fin de recuperar las constantes tipológicas y espaciales de este tipo de edificaciones básicamente residenciales.



CATÁLOGO DE ELEMENTOS PROTEGIDOS

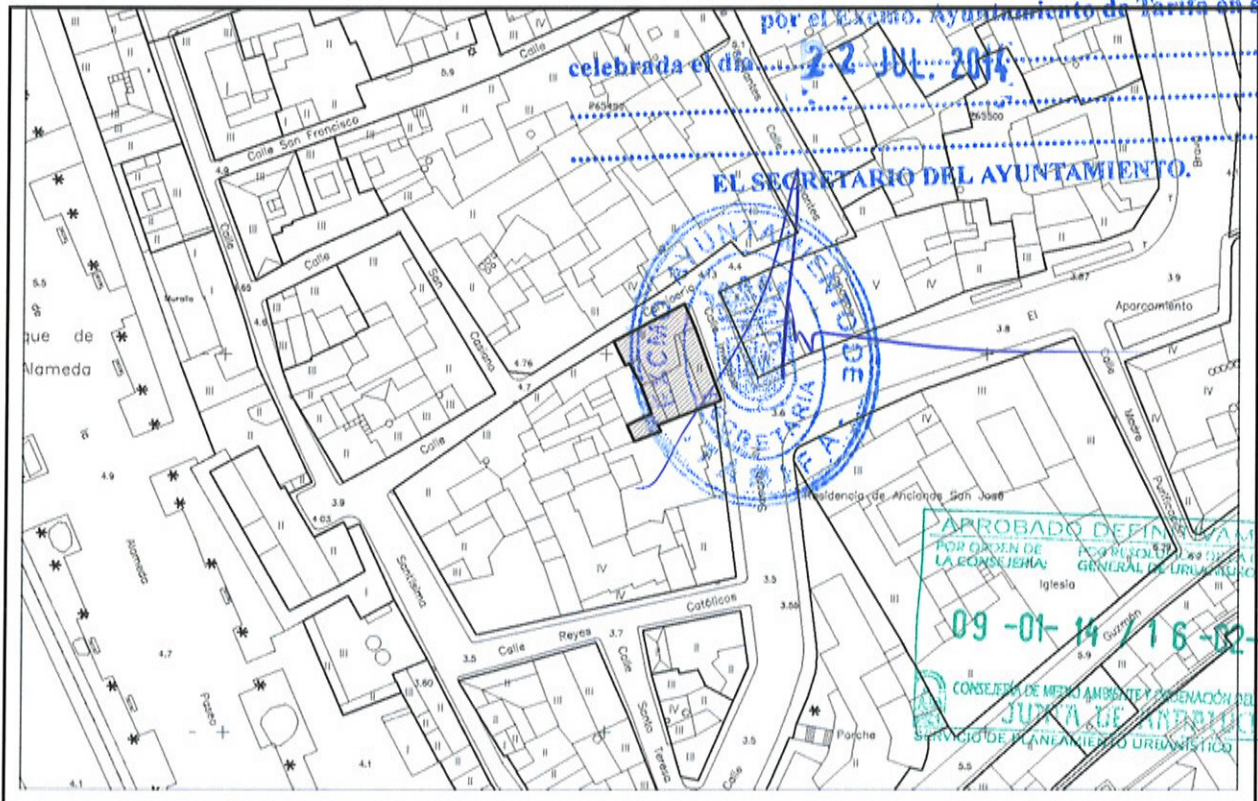
Nº 92

C/ Inválidos, 1



DILIGENCIA.- El presente Plan.....ha sido aprobado por el Excmo. Ayuntamiento de Tarifa en sesión celebrada el día **22 JUL. 2014**

EL SECRETARIO DEL AYUNTAMIENTO.



CATÁLOGO DE ELEMENTOS PROTEGIDOS	Nº 92
C/ Inválidos, 1	

Época:	Propiedad: Privada
Uso actual: Residencial: vivienda	
Tipo de protección existente Edificio de valor ambiental, según PGOU 1990	
Descripción tipológica Edificio de dos plantas, con portada de acceso sencilla "tipo Tarifa", en el interior del zaguán tiene un arco de medio punto con alfiz de tradición islámica. Vivienda muy rehabilitada, con puerta de garaje y un ventanuco en uno de sus lados. En planta superior balconcillo y cierra alto.	

DILIGENCIA.- El presente Plan.....ha sido aprobado por el Excmo. Ayuntamiento de Tarifa en sesión celebrada el día.....**22 JUL 2014**.....


Grado de protección Protección ambiental
--

Usos permitidos Residencial. Se prohíbe la apertura de locales en planta baja que supongan una alteración de la tipología original.

Obras permitidas
<input checked="" type="checkbox"/> Conservación <input checked="" type="checkbox"/> Reestructuración <input checked="" type="checkbox"/> Consolidación <input type="checkbox"/> Reconstrucción <input checked="" type="checkbox"/> Restauración <input type="checkbox"/> Adición de plantas <input checked="" type="checkbox"/> Rehabilitación <input checked="" type="checkbox"/> Demolición parcial y reforma <input checked="" type="checkbox"/> Reforma



Criterios de intervención Cuando se acometan obras de restauración o reforma se tendrá en cuenta la idoneidad de sustituir los cierres de los miradores existentes por otros más acordes con las edificaciones tradicionales. El hueco de planta baja del local comercial debe ajustarse a las proporciones del resto de los huecos.



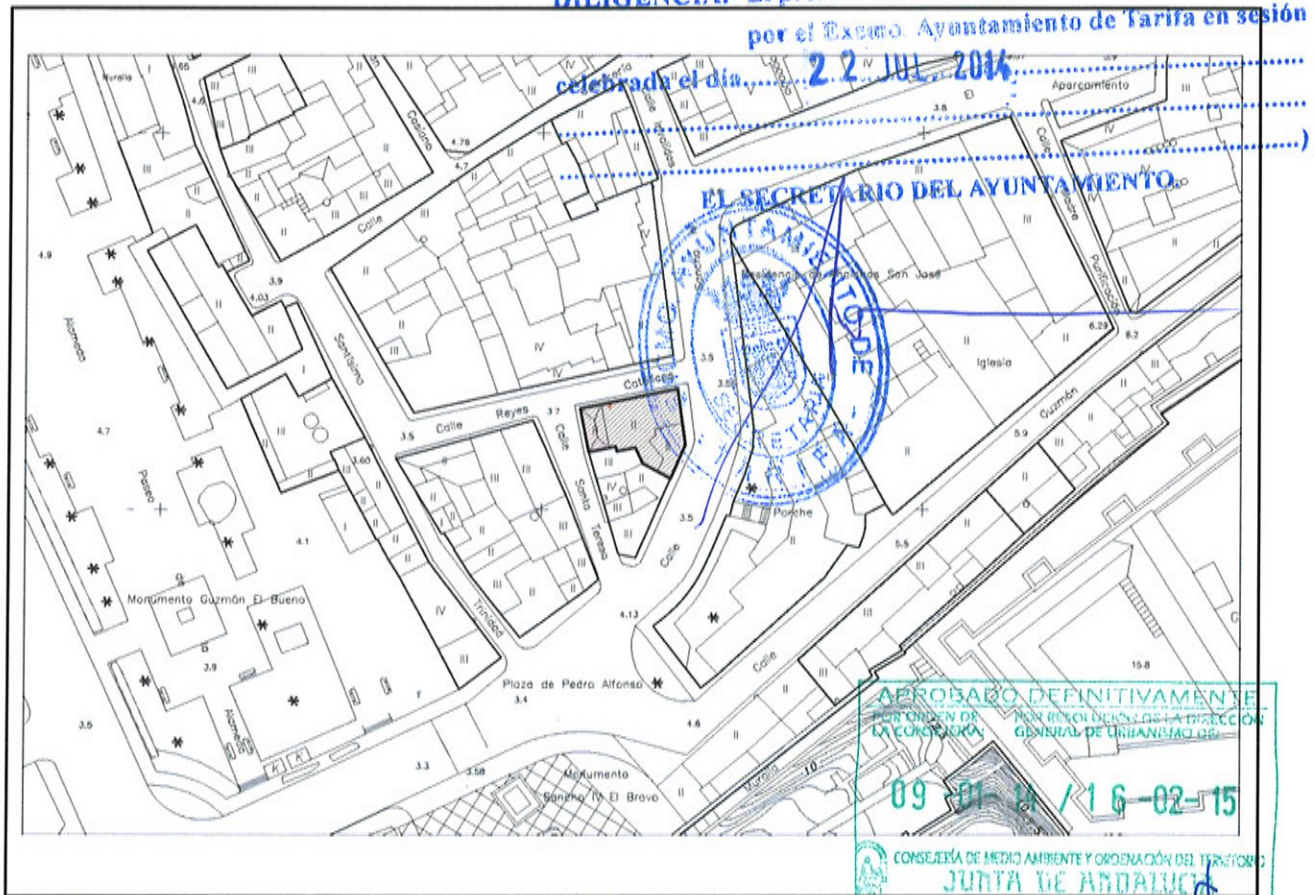
CATÁLOGO DE ELEMENTOS PROTEGIDOS

Nº 93

C/ Sancho IV el Bravo, 36



DILIGENCIA.- El presente Plan.....ha sido aprobado por el Excmo. Ayuntamiento de Tarifa en sesión celebrada el día **22 JUL 2014**




CATÁLOGO DE ELEMENTOS PROTEGIDOS	Nº 93
C/ Sancho IV el Bravo, 36	

Época: Finales del S. XIX	Propiedad: Privada
Uso actual: Edificio sin uso.	
Tipo de protección existente Edificio de valor ambiental, según PGOU 1990	
Descripción tipológica La construcción de dos plantas tres fachadas con huecos, abiertos o cegados, perfilados por jambaje de mampostería y arcos escarzanos. El conjunto de las dos plantas queda rematado por una cornisa moldurada y un pretil, por encima del cual aparece un cuerpo alto en su parte izquierda. El acceso se ha convertido en local comercial posiblemente también abandonado y sobre él aparece un balcón con cierre de forja.	

Grado de protección Protección ambiental	DILIGENCIA.- El presente Plan.....ha sido aprobado por el Excmo. Ayuntamiento de Tarifa en sesión celebrada el día.....22 JUL 2014.....
Usos permitidos Residencial. Se prohíbe la apertura de locales en planta baja que supongan una alteración de la tipología original.	EL SECRETARIO DEL AYUNTAMIENTO
Obras permitidas	
<input checked="" type="checkbox"/> Conservación <input checked="" type="checkbox"/> Consolidación <input checked="" type="checkbox"/> Restauración <input checked="" type="checkbox"/> Rehabilitación <input checked="" type="checkbox"/> Reforma	<input checked="" type="checkbox"/> Reestructuración <input checked="" type="checkbox"/> Reconstrucción <input checked="" type="checkbox"/> Adición de plantas <input checked="" type="checkbox"/> Demolición parcial y reforma

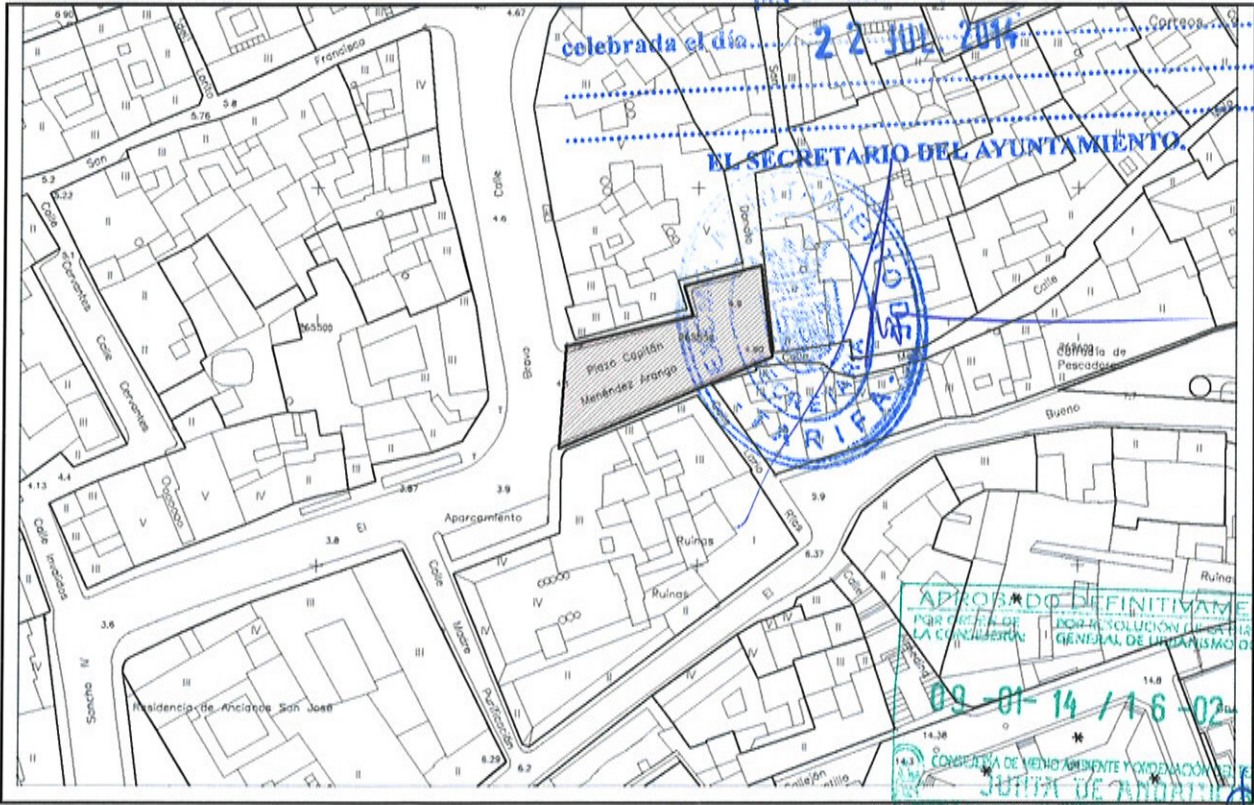
Criterios de intervención Edificio en estado casi ruinoso, se permiten las demoliciones respetando la composición existente de huecos y cornisas. Por encima de la cornisa superior se permite una tercera planta que se adecue al conjunto. Se deberá recuperar la portada como ingreso principal al inmueble. Se admiten obras de reconstrucción siguiendo fielmente la información documental elaborada previamente a la demolición si fuera su caso.



CATÁLOGO DE ELEMENTOS PROTEGIDOS	Nº 94
Plaza del Capitán Menéndez Arango	



DILIGENCIA.- El presente Plan.....ha sido aprobado
por el Concejo Municipal de Tarifa en sesión
celebrada el día..... 22 JUL 2014



CATÁLOGO DE ELEMENTOS PROTEGIDOS	Nº 94
Plaza del Capitán Menéndez Arango	

Uso actual: Plaza

Tipo de protección existente
Ninguna

Descripción física
Plaza rectangular de 440 m², asfaltada y con aceras perimetrales a las edificaciones de baldosa hidráulica, es utilizada actualmente como aparcamiento de coches. Posee luminarias tipo farol en fachadas y carece de vegetación.

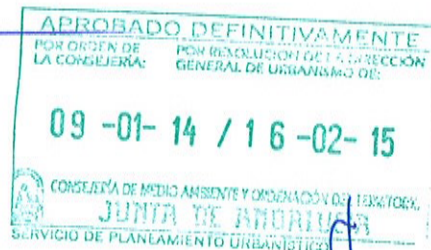
Descripción del entorno
Las edificaciones que la rodean, de gran variedad tipológica y de muy distintas alturas, que alcanzan en algún edificio hasta las cinco plantas, no le aportan a la plaza una identidad propia, y ésta acaba siendo utilizada por los paseantes exclusivamente como una zona de paso

Grado de protección
Protección ambiental

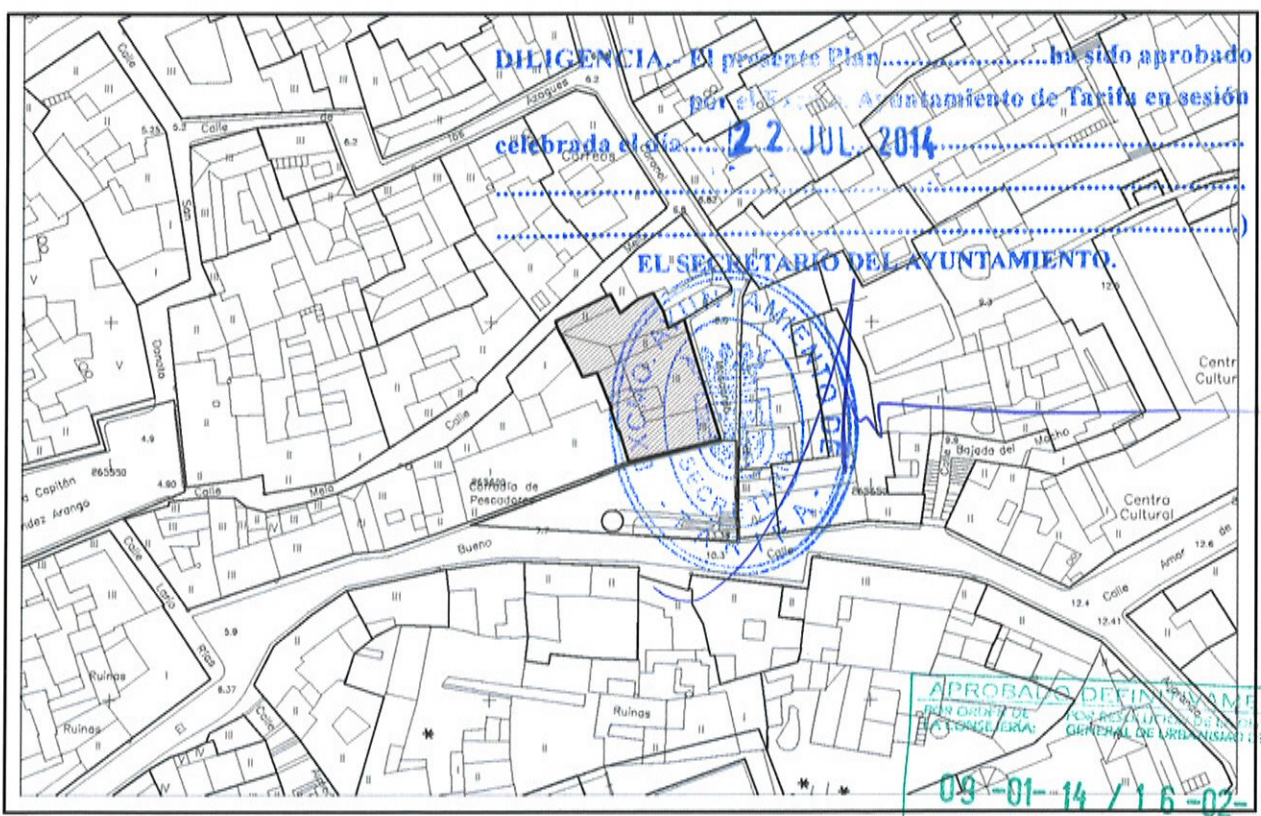

Criterios de intervención
A fin de evitar el uso de la plaza como aparcamiento, se cerrará el paso a los coches desde la calle Sancho IV el Bravo mediante elementos de mobiliario urbano como bancos, luminarias o bolardos de fundición.
Se deberá sustituir el asfaltado del suelo por un pavimento de adoquín y/o piedra y se aconseja dotar a la plaza de vegetación mediante árboles de porte mediano o pequeño situados al menos en los lados más largos del rectángulo, a fin de tamizar el impacto visual de los edificios circundantes.
Deberán colocarse bancos, y las luminarias en fachada podrán combinarse con luminarias sobre fuste o columna

DILIGENCIA.- El presente Plan.....ha sido aprobado por el Ayuntamiento de Tarifa en sesión celebrada el día..... **22 JUL. 2014**.....

EL SECRETARIO DEL AYUNTAMIENTO.



CATÁLOGO DE ELEMENTOS PROTEGIDOS	Nº 95
C/ Guzmán el Bueno, 4	




CATÁLOGO DE ELEMENTOS PROTEGIDOS	Nº 95
C/ Guzmán el Bueno, 4	

Época: S. XVIII con reformas	Propiedad: Privada
Uso actual: Residencial.	
Tipo de protección existente Ninguna	
Descripción tipológica Edificio de planta rectangular desarrollada en torno a un patio al que se accede a través del zaguán de entrada. Presenta tres plantas con una portada de acceso conformada como vano adintelado con molduras de mármol; sobre ella se abre un balcón con un cubrepolvo. La planta superior, dedicada a sobrado en otros tiempos, queda diferenciada a través de una imposta intermedia, elemento que vuelve a repetirse como coronación del edificio. Esquina enfatizada apilastrada.	

Grado de protección Protección ambiental	DILIGENCIA.- El presente Plan.....ha sido aprobado por el Excmo. Ayuntamiento de Tarifa en sesión celebrada el día..... 22 JUL. 2014
Usos permitidos Residencial.)
Obras permitidas	EL SECRETARIO DEL AYUNTAMIENTO.
<input checked="" type="checkbox"/> Conservación <input checked="" type="checkbox"/> Consolidación <input checked="" type="checkbox"/> Restauración <input checked="" type="checkbox"/> Rehabilitación <input checked="" type="checkbox"/> Reforma	<input checked="" type="checkbox"/> Reestructuración <input type="checkbox"/> Reconstrucción <input type="checkbox"/> Adición de plantas <input checked="" type="checkbox"/> Demolición parcial y reforma

Criterios de intervención Mantenimiento de las dos fachadas del edificio en las plantas primera y segunda, se permite modificar los huecos de planta baja siempre que se mantengan las leyes compositivas de la fachada y sus ejes de simetría. Se recuperará la piedra vista en la esquina resaltada.
--



CATÁLOGO DE ELEMENTOS PROTEGIDOS	Nº 96
Plaza del Mesón	


Uso actual: Plaza
Tipo de protección existente Ninguna
Descripción física La plaza es de forma triangular, con una superficie de 210 m2, pavimentada con adoquines de piedra de Tarifa y baldosa de hormigón. Posee una fuente de piedra octogonal dispuesta en el frente de la calle Guzmán el Bueno, en la terminación de un murete de fábrica que absorbe las diferencias de cotas entre la plaza y la calle. Unas escaleras en el otro extremo de dicho murete permiten la conexión entre la plaza y la calle. Tiene árboles de porte medio cerrando la fachada en su lado mayor, y unas jardineras junto el murete hacia el lado de la plaza. La iluminación es mediante luminarias tipo farol en fachadas
Descripción del entorno Las edificaciones que rodean la plaza son viviendas con bastante interés, de tres plantas diferenciadas generalmente mediante cornisas, huecos simples en planta baja y balcones y balconillos de rejería en las plantas superiores. La ocupación de la plaza por los coches le resta encanto

Grado de protección Protección ambiental
--

Criterios de intervención Se deberá impedir la ocupación de la plaza por los coches, pero no se permitirá cerrar el vértice que conecta con la calle Guzmán el Bueno con ningún tipo de mobiliario urbano. Mantenimiento del pavimento de adoquín de piedra de Tarifa así como del tipo de luminaria de farol en fachada. Se colocarán bancos.
--

DILIGENCIA.- El presente Plan.....ha sido aprobado por el Excmo. Ayuntamiento de Tarifa en sesión celebrada el día..... **22 JUL. 2014**.....

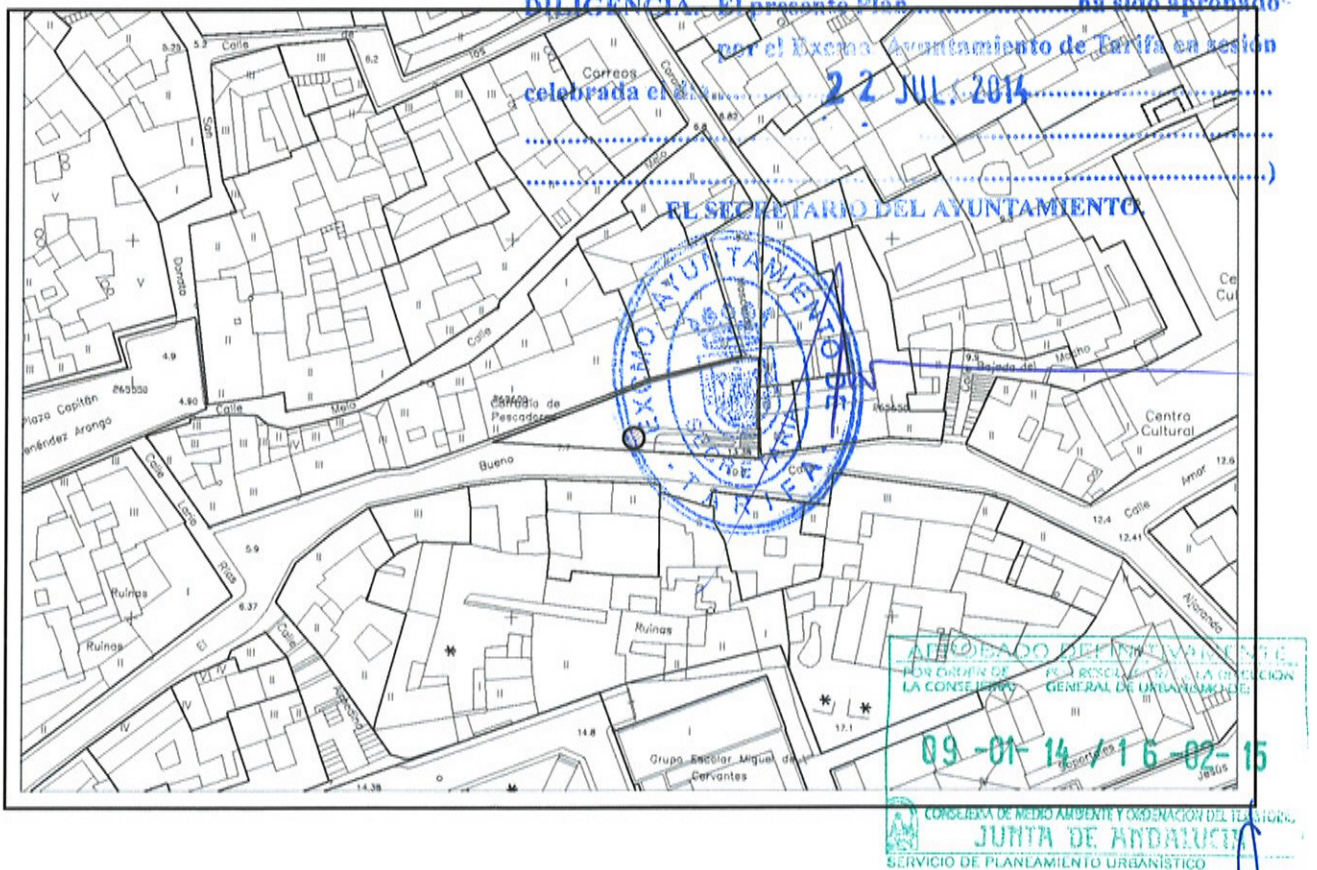

.....)
EL SECRETARIO DEL AYUNTAMIENTO.



CATÁLOGO DE ELEMENTOS PROTEGIDOS

Nº 97

Fuente. Plaza del Mesón



CATÁLOGO DE ELEMENTOS PROTEGIDOS	Nº 97
Fuente. Plaza del Mesón	

Uso actual: Plaza

Tipo de protección existente
Ninguna

Descripción física
Fuente pública en planta radial, tallada en varias piezas de piedra. Tiene una base circular y un cuerpo central formado por una pirámide truncada invertida, un prisma y otra pirámide similar. El coronamiento está constituido por tres prismas superpuestos en disminución y rematados por un pináculo piramidal.
Tiene un grifo de bronce decorado en relieve en el prisma central, que presenta en esta cara una decoración en relieve sencilla.

Descripción del entorno
La fuente se sitúa en uno de los vértices de la plaza del General Moscardó, que es de forma triangular de unos 210 m2, como continuación de un murete de fábrica que absorbe la diferencia de cotas entre la plaza y la calle Guzmán el Bueno. El entorno de esta plaza peatonal está formado por viviendas tradicionales de tres plantas con bastante interés

Grado de protección
Protección ambiental

Criterios de intervención
Se permitirán exclusivamente obras de limpieza, conservación y restauración.

DILIGENCIA.- El presente Plan.....ha sido aprobado
por el Excmo. Ayuntamiento de Tarifa en sesión
celebrada el día..... **22 JUL. 2014**.....
.....)

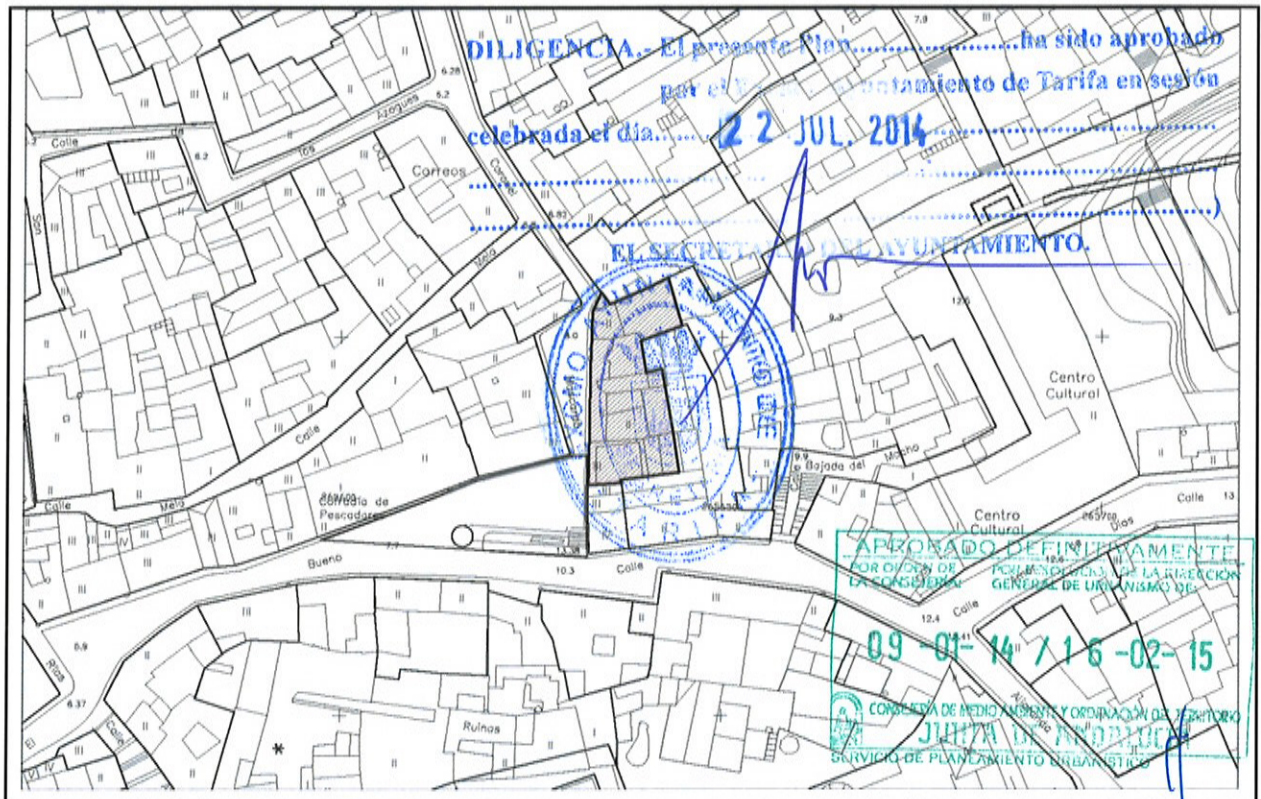

EL SECRETARIO DEL AYUNTAMIENTO.



CATÁLOGO DE ELEMENTOS PROTEGIDOS

Nº 98


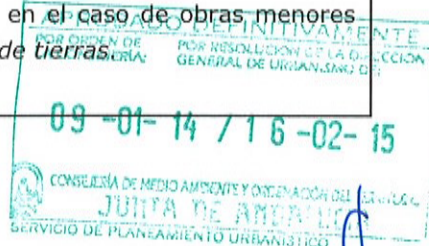
Centro Cultural. C/ Coronel Moscardó, 2



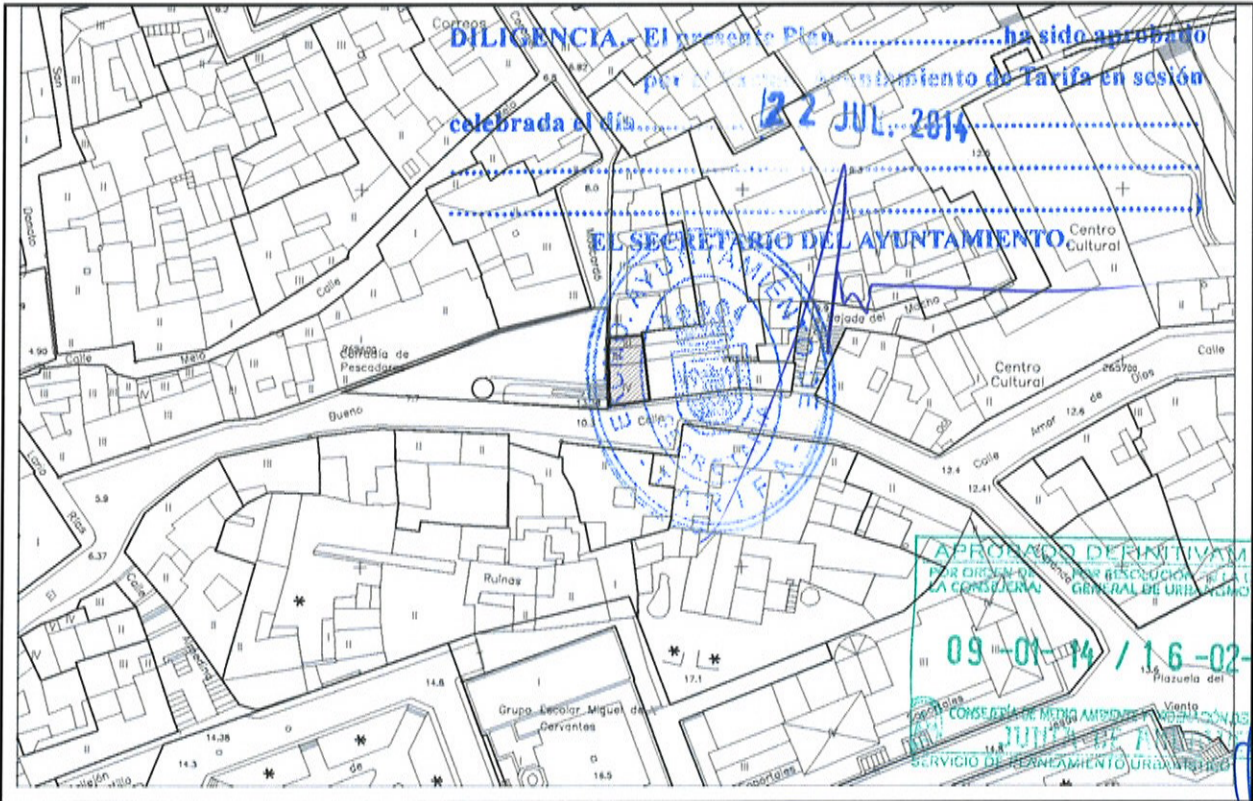

CATÁLOGO DE ELEMENTOS PROTEGIDOS	Nº 98
Centro Cultural. C/ Coronel Moscardó, 2. (Antigua cárcel)	

Época: Conserva restos de la Muralla musulmana con añadidos de la Edad Moderna.	Propiedad: Municipal
Uso actual: Equipamiento cultural, Sala de exposiciones "Cárcel Real"	
Tipo de protección existente Edificio de valor ambiental, según PGOU 1990	
Descripción tipológica Edificio de dos plantas, completamente reformado por dentro. La edificación actual cuenta con naves cubiertas con bóveda de cañón, del tipo de los edificios de almacenaje, situadas entre torres de la muralla; la barbacana de la muralla fue empleada como base de varios muros exteriores. La fachada exterior presenta una portada de acceso en piedra y escasos huecos muy pequeños. El remate del tejado posee una cornisa de ladrillo y alero de teja vista. La esquina, matada, tiene una presencia relevante en la calle.	

Grado de protección Protección estructural en el conjunto de la edificación y protección integral en los restos de la Muralla.	DILIGENCIA.- El presente Plan ha sido aprobado por el Ayuntamiento de Tarifa en sesión celebrada el día 22 JUL. 2014
Usos permitidos Equipamiento	
Obras permitidas	EL SECRETARIO DEL AYUNTAMIENTO.
<input checked="" type="checkbox"/> Conservación <input checked="" type="checkbox"/> Consolidación <input checked="" type="checkbox"/> Restauración <input checked="" type="checkbox"/> Rehabilitación <input checked="" type="checkbox"/> Reforma	<input checked="" type="checkbox"/> Reestructuración <input type="checkbox"/> Reconstrucción <input type="checkbox"/> Adición de plantas <input checked="" type="checkbox"/> Demolición parcial y reforma

Criterios de intervención Mantenimiento íntegro de la fachada, eliminando el cartel adosado a ella con propaganda. En el interior se permite la reforma, conservando la disposición de los patios que posee. Toda actuación sobre este inmueble deberá contar con control arqueológico, en el caso de obras en fachada y alzados: <i>Análisis Arqueológico de estructuras emergentes</i> ; en el caso de obras menores en el subsuelo de la planta baja: <i>control arqueológico de movimiento de tierras</i> .	 
--	---

CATÁLOGO DE ELEMENTOS PROTEGIDOS	Nº 99
C/ Aljaranda, 14	



CATÁLOGO DE ELEMENTOS PROTEGIDOS	Nº 99
C/ Aljaranda, 14	

Época: S. XIX	Propiedad: Privada
Uso actual: Residencial: vivienda.	
Tipo de protección existente Edificio de valor ambiental, según PGOU 1990	
Descripción tipológica Edificio de tres plantas con fachada simétrica con huecos adintelados de proporciones rectangulares, balcones centrales y balconillos laterales. Presenta un ventanuco con guardapolvo en C/ Aljaranda y un conjunto de rejas en la calle Guzmán el Bueno.	

Grado de protección Protección ambiental	DILIGENCIA.- El presente Plan..... ha sido aprobado por el Ayuntamiento de Tarifa en sesión celebrada el día 22 JUL. 2014
Usos permitidos Residencial. EL SECRETARIO DEL AYUNTAMIENTO.
Obras permitidas	
<input checked="" type="checkbox"/> Conservación <input checked="" type="checkbox"/> Consolidación <input checked="" type="checkbox"/> Restauración <input checked="" type="checkbox"/> Rehabilitación <input checked="" type="checkbox"/> Reforma	<input checked="" type="checkbox"/> Reestructuración <input type="checkbox"/> Reconstrucción <input type="checkbox"/> Adición de plantas <input checked="" type="checkbox"/> Demolición parcial y reforma

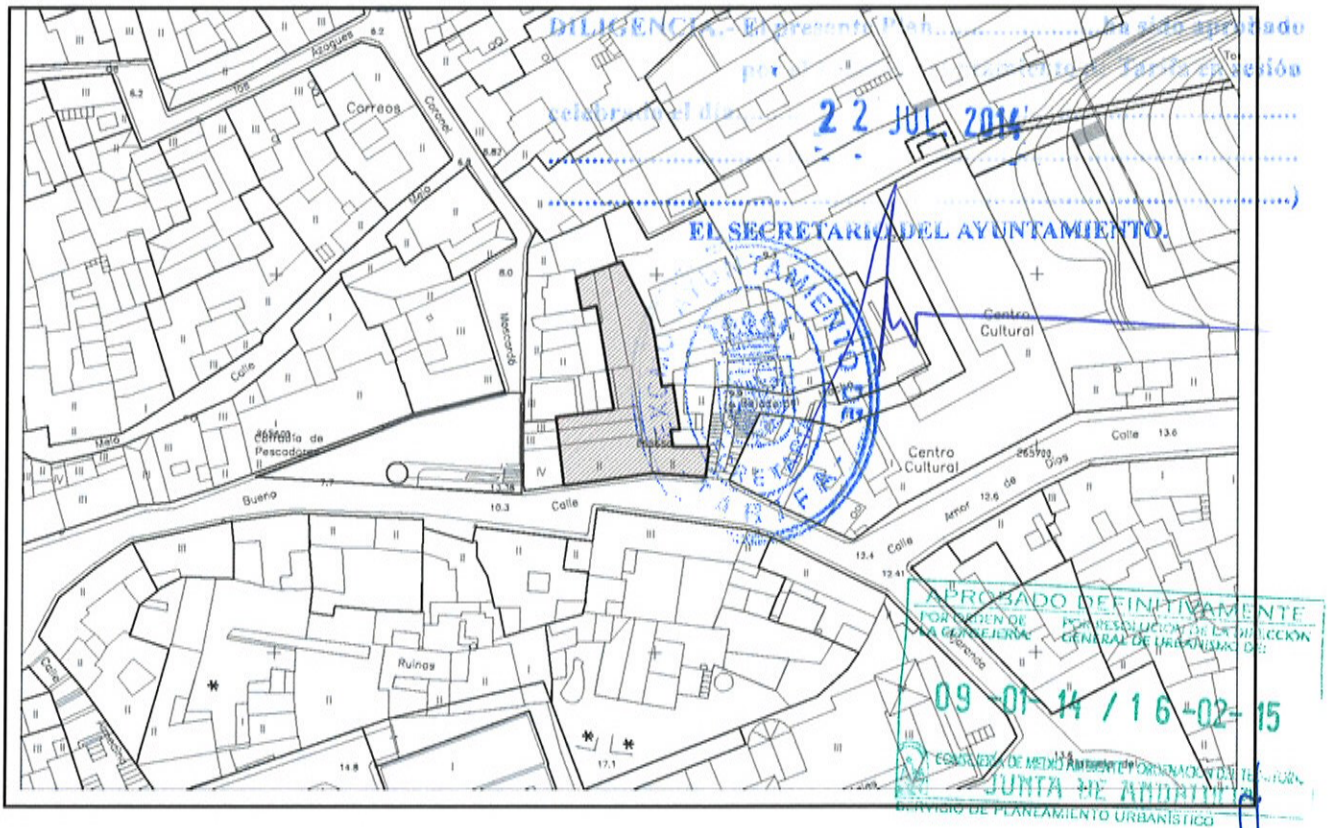

Criterios de intervención
Se permiten obras de reforma en el interior, y la apertura de nuevos huecos en la fachada de C/ Aljaranda, con las mismas proporciones de los existentes, debiendo conservar expresamente aquellos que corresponden a invariantes tipológicas de las edificaciones de Tarifa (huecos con impostas y cornisas).



CATÁLOGO DE ELEMENTOS PROTEGIDOS

Nº 100

C/ Aljaranda, 12

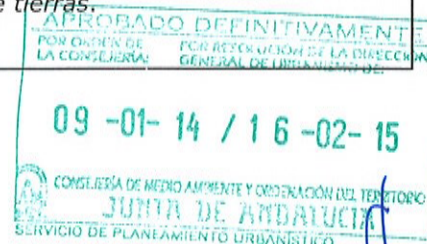


CATÁLOGO DE ELEMENTOS PROTEGIDOS	Nº 100
C/ Aljaranda, 12	

Época: Final S. XVIII, principio S. XIX	Propiedad: Privada
Uso actual: Residencial: vivienda y comercio en planta baja.	
Tipo de protección existente Edificio de valor ambiental, según PGOU 1990	
Descripción tipológica Edificio de dos alturas con impostas intermedia y en coronación, pretil macizo de factura tradicional y dos balcones de forja sobre ménsulas; a la izquierda de éstos, un óculo con una pequeña cornisa curva sobre él. Tiene portada de acceso adintelada. La edificación actual, de la Edad Moderna, se superpone a la muralla y a una torre esquinera de la muralla de la Aljaranda, y probablemente a otra más hacia el sur, así como parcialmente a la Cárcel Real.	

Grado de protección Protección estructural en el conjunto de la edificación y protección integral en los restos de la Muralla.	DILIGENCIA.- El presente Plan.....ha sido aprobado por..... el Ayuntamiento de Tarifa en sesión celebrada el día..... 22 JUL. 2014
Usos permitidos Residencial	
Obras permitidas	EL SECRETARIO DEL AYUNTAMIENTO.
<input checked="" type="checkbox"/> Conservación <input checked="" type="checkbox"/> Consolidación <input checked="" type="checkbox"/> Restauración <input checked="" type="checkbox"/> Rehabilitación <input checked="" type="checkbox"/> Reforma	<input checked="" type="checkbox"/> Reestructuración <input type="checkbox"/> Reconstrucción <input type="checkbox"/> Adición de plantas <input type="checkbox"/> Demolición parcial y reforma

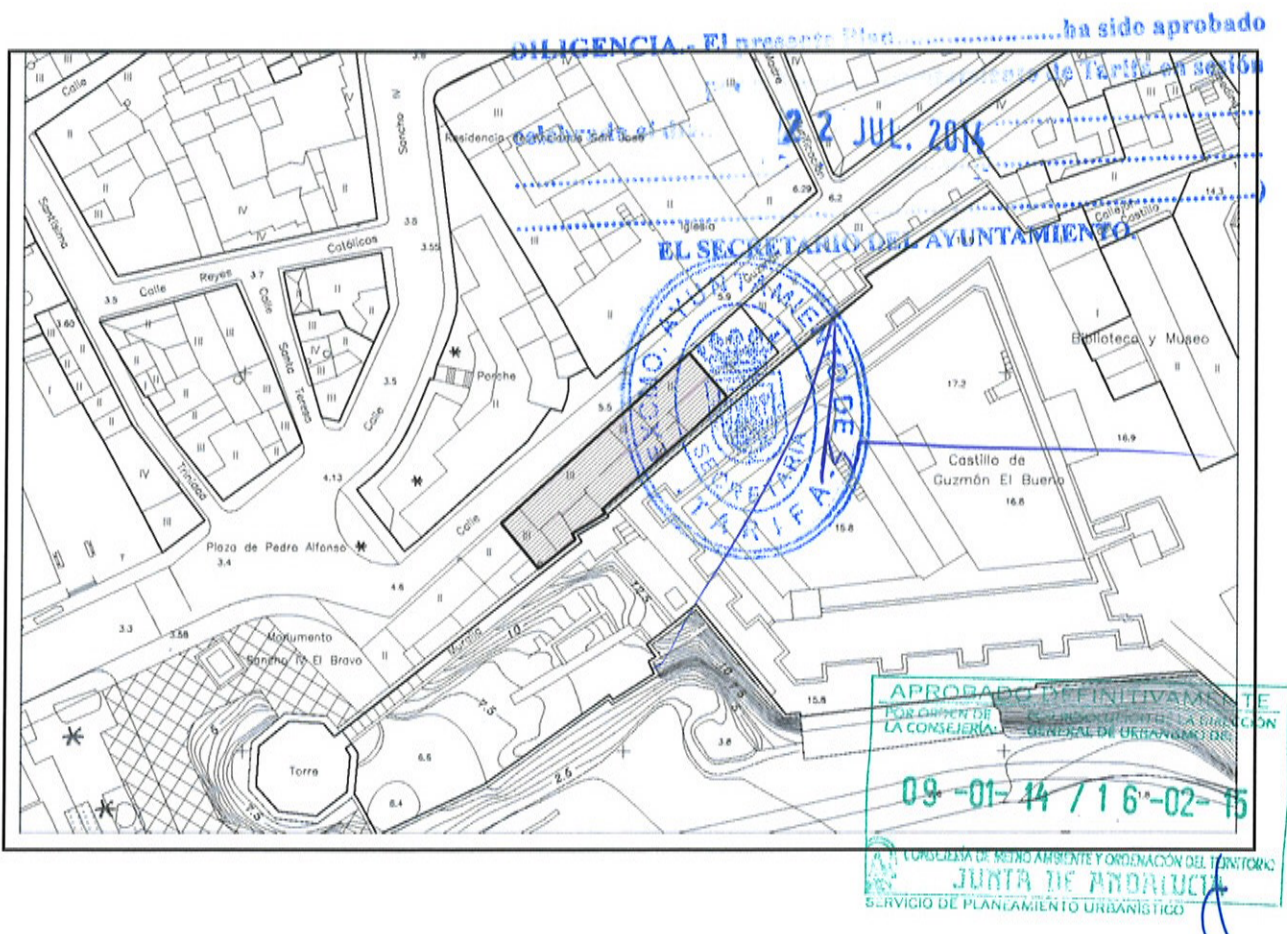
Criterios de intervención Se permiten obras de reforma en el interior; en fachada se mantendrán los huecos existentes con sus características. Se mantendrá la cubierta con tejado. En intervenciones posteriores se deberán sustituir las persianas existentes por otras, de manera que no aparezcan en el mismo plano de la fachada sino retranqueadas. Cualquier actuación en ese inmueble debe contar con control arqueológico. En el caso de obras en los alzados: <i>Análisis arqueológico de estructuras emergentes</i> ; en el caso de obras menores en el subsuelo de la planta baja: <i>Control arqueológico de movimiento de tierras</i> .



CATÁLOGO DE ELEMENTOS PROTEGIDOS

Nº 101

C/ Guzmán el Bueno, 29



CATÁLOGO DE ELEMENTOS PROTEGIDOS	Nº 101
C/ Guzmán el Bueno, 29	

Época: 2ª mitad S. XIX	Propiedad: Privada
-------------------------------	---------------------------

Uso actual: Sin uso.

Tipo de protección existente
Edificio de valor ambiental, según PGOU 1990

Descripción tipológica
Edificio de una sola crujía de fondo y estructura de muros de carga, presenta dos plantas en una fachada simétrica. En planta primera presenta seis balcones sobre ménsulas con rejería tradicional, separados por un conjunto de tres ventanas en la planta superior. De éstas, las dos laterales están adinteladas y la central, sobre el ingreso, tiene un arco escarzano y una placa en el antepecho con fecha de 1863. Existe un castillete con ventana que conforma un tercer cuerpo un poco desplazado del eje de simetría.
Los forjados de la azotea están reconstruidos con viguetas y bovedillas cerámicas.

Grado de protección
Protección ambiental


Urgencia.- El presente Plan.....ha sido aprobado por el Ayuntamiento de Tarifa en sesión celebrada el día..... **22 JUL. 2014**.....

Usos permitidos
Residencial.

EL SECRETARIO DEL AYUNTAMIENTO.

Obras permitidas

<input checked="" type="checkbox"/> Conservación	<input checked="" type="checkbox"/> Reestructuración
<input checked="" type="checkbox"/> Consolidación	<input type="checkbox"/> Reconstrucción
<input checked="" type="checkbox"/> Restauración	<input type="checkbox"/> Adición de plantas
<input checked="" type="checkbox"/> Rehabilitación	<input checked="" type="checkbox"/> Demolición parcial y reforma
<input checked="" type="checkbox"/> Reforma	



Criterios de intervención
Mantenimiento de la fachada, con posibilidad de abrir más huecos en planta baja, siempre respetando la composición del conjunto. Se eliminará el castillete de la tercera planta o bien se retranqueará respecto del plano de fachada.

APROBADO DEFINITIVAMENTE
POR ORDEN DE LA CONSEJERÍA: POR RESOLUCIÓN DE LA DIRECCIÓN GENERAL DE URBANISMO DE:

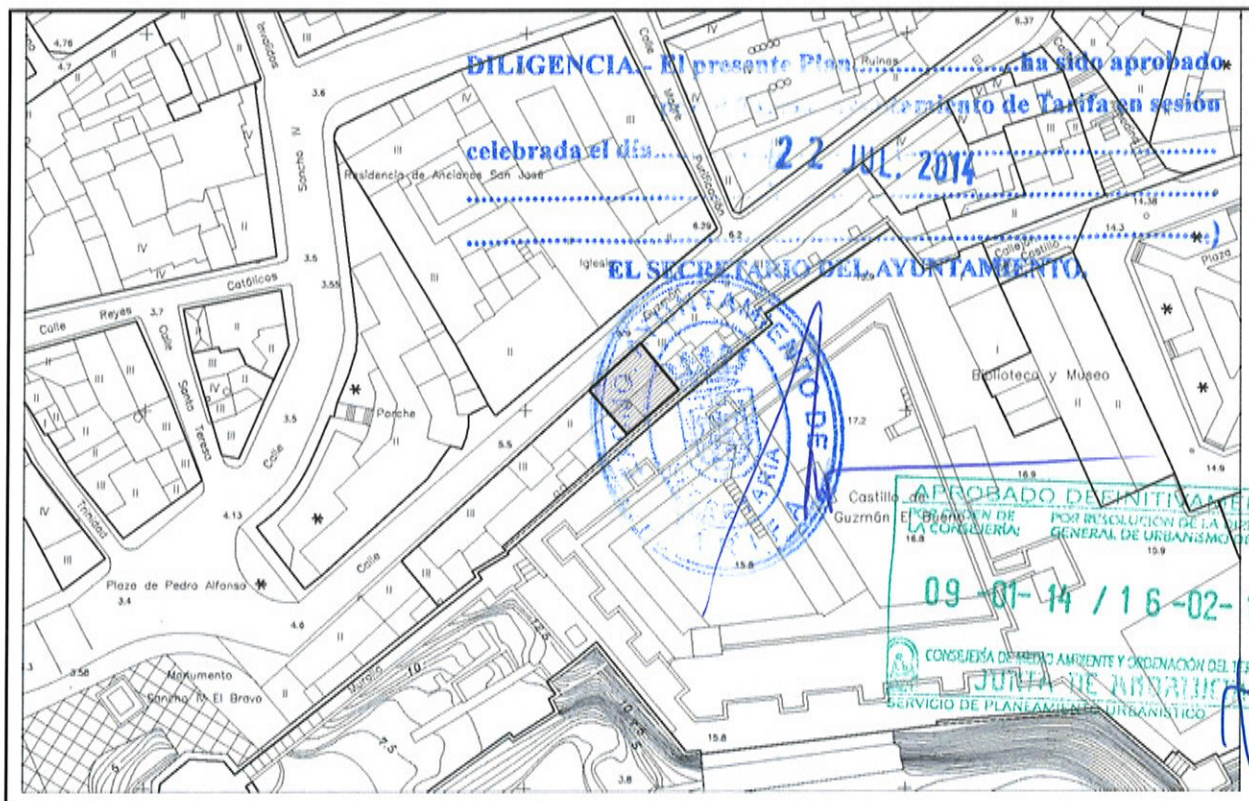

09 -01- 14 / 16 -02- 15

CONSEJERÍA DE MEDIO AMBIENTE Y ORDENACIÓN DEL TERRITORIO,
JUNTA DE ANDALUCÍA
SERVICIO DE PLANEAMIENTO URBANÍSTICO

CATÁLOGO DE ELEMENTOS PROTEGIDOS

Nº 102

C/ Guzmán el Bueno, 27




CATÁLOGO DE ELEMENTOS PROTEGIDOS	Nº 102
C/ Guzmán el Bueno, 27	

Época: S. XIX, 1863	Propiedad: Privada
Uso actual: Residencial, comercio en planta baja.	
Tipo de protección existente Edificio de valor ambiental, según PGOU 1990	
Descripción tipológica Edificio de dos alturas, con portada de acceso con arco de medio punto, imposta intermedia y superior con pretil macizo de factura tradicional. En la segunda planta presenta a la izquierda dos balcones sobre ménsulas y rejería de forja tradicional. Ventana sencilla sobre la portada.	

Grado de protección Protección ambiental	DILIGENCIA.- El presente Plan.....ha sido aprobado por el Excmo. Ayuntamiento de Tarifa en sesión celebrada el día..... 22 JUL. 2014
Usos permitidos Residencial.)
Obras permitidas	EL SECRETARIO DEL AYUNTAMIENTO.
<input checked="" type="checkbox"/> Conservación <input checked="" type="checkbox"/> Consolidación <input checked="" type="checkbox"/> Restauración <input checked="" type="checkbox"/> Rehabilitación <input checked="" type="checkbox"/> Reforma	<input checked="" type="checkbox"/> Reestructuración <input type="checkbox"/> Reconstrucción <input type="checkbox"/> Adición de plantas <input checked="" type="checkbox"/> Demolición parcial y reforma

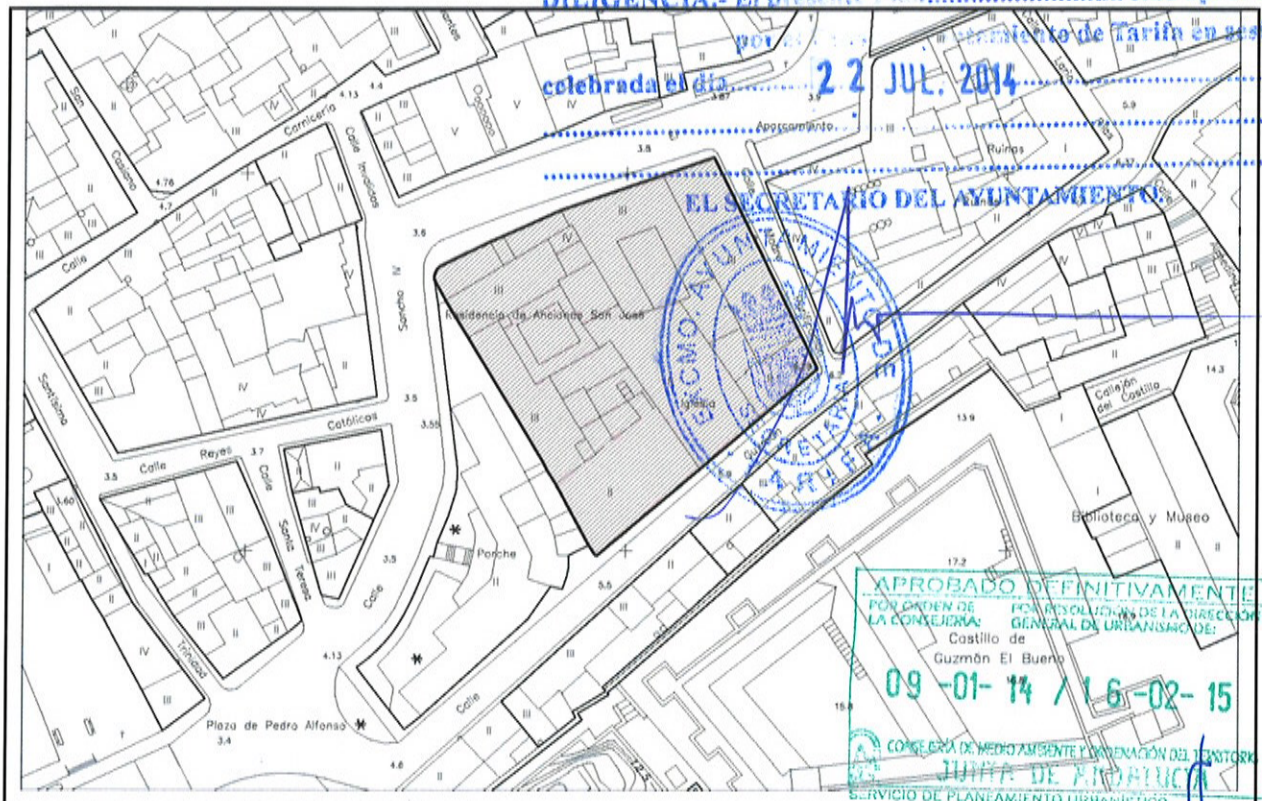
Criterios de intervención
Mantenimiento de la portada con arco de medio punto y los dos balcones sobre ménsulas; la ventana sobre la portada se puede convertir en balconcillo. Se eliminará la pintura de color en el zócalo y arco de medio punto. En el interior se permiten obras de reforma.



CATÁLOGO DE ELEMENTOS PROTEGIDOS

Nº 103

Asilo Municipal. C/ Sancho IV el Bravo, 27



CATÁLOGO DE ELEMENTOS PROTEGIDOS	Nº 103
Asilo Municipal. C/ Sancho IV el Bravo, 27	

Época: Neoclásica	Propiedad: Municipal
Uso actual: Residencia de ancianos.	
Tipo de protección existente Edificio de valor histórico y monumental, según PGOU 1990	
Descripción tipológica El edificio ocupa toda la manzana, en la que se ubica, con un tratamiento clásico en fachadas; los huecos se repiten en planta baja y primera rematándose con arcos rebajados, la planta superior ligeramente retranqueada tiene huecos rectangulares siguiendo la simetría de las otras plantas. En la C/ Guzmán el Bueno se encuentra la fachada principal de la capilla, presenta una portada articulada con tres cuerpos superpuestos. Destaca el patio del edificio con arcos sobre columnas de orden toscano en piedra caliza.	

Grado de protección Protección estructural	DILIGENCIA. El presente expediente ha sido aprobado por el Ayuntamiento de Tarifa en sesión celebrada el día 22 JUL. 2014 .
Usos permitidos Equipamiento	EL SECRETARIO DEL AYUNTAMIENTO.
Obras permitidas <input checked="" type="checkbox"/> Conservación <input checked="" type="checkbox"/> Consolidación <input checked="" type="checkbox"/> Restauración <input checked="" type="checkbox"/> Rehabilitación <input checked="" type="checkbox"/> Reforma <input checked="" type="checkbox"/> Reestructuración <input type="checkbox"/> Reconstrucción <input type="checkbox"/> Adición de plantas <input checked="" type="checkbox"/> Demolición parcial y reforma	

Criterios de intervención Se permite la reforma del interior adecuándolo al uso requerido, conservando las constantes tipológicas que le son propias y las fachadas y arquerías del patio. Mantenimiento de la fachada.



